



**Vremensko društvo ZEVS**

Mi vemo kakšno bo vreme! Napoved, trenutni podatki, statistika, debate, reportaže...

# Vremensko poročilo za mesec maj 2011



Nevihta (Foto: Domen Svetlin)

# Statistični podatki vremenskih postaj za mesec maj 2011

Preglednica 1: Temperatura in relativna vlažnost

| Vremenska postaja          | n. v. [m] | Temperatura zraka [°C] |      |      |       |       |        |        | Rel. vlaga [%] |      |
|----------------------------|-----------|------------------------|------|------|-------|-------|--------|--------|----------------|------|
|                            |           | povp.                  | max. | min. | min<0 | max<0 | max>25 | max>30 | povp.          | min. |
| Bohinjska Bistrica         | 509       | 14,52                  | 29,3 | 0,2  | 0     | 0     | 12     | 0      | 69             | 24   |
| Cven - Gomila              | 175       | 16,3                   | 30,2 | 1,6  | 0     | 0     | 17     | 2      | 72             | 30   |
| Cven - Trate               | 175       | 15,7                   | 29,6 | 1,5  | 0     | 0     | 12     | 0      | 75             | 29   |
| Družinska vas              | 166       | 15                     | 29,9 | 0,8  | 0     | 0     | 15     | 0      | 79             | 30   |
| Gradišče nad Pijavo Gorico | 527       | 12,96                  | 27,4 | 2,9  | 0     | 0     | 3      | 0      | 67,8           | 36   |
| Griže pri Žalcu            | 299       | 16,2                   | 29,4 | 1,7  | 0     | 0     | 14     | 0      | 51             | 23   |
| Leskovec pri Krškem        | 182       | 17,07                  | 32,8 | 2,3  | 0     | 0     | 17     | 5      | 47             | 13   |
| Ljubljana Koseze           | 305       | 16,13                  | 29,2 | 2,1  | 0     | 0     | 17     | 0      | 64,7           | 32   |
| Luče pri Grosupljem        | 320       | 13,7                   | 28   | -1   | 2     | 0     | 10     | 0      | 77             | 31   |
| Maribor - Tezno            | 267       | 16,6                   | 29,6 | 2,9  | 0     | 0     | 13     | 0      | 65             | 23   |
| Nart - Planina pri Rakeku  | 520       | 14,6                   | 27,8 | -0,1 | 1     | 0     | 9      | 0      | 72             | 27   |
| Nova Gorica                | 103       | 18,36                  | 31,6 | 5,7  | 0     | 0     | 19     | 3      | 62             | 25   |
| Orešje pri Ptujju          | 240       | 15,7                   | 29,6 | 1,1  | 0     | 0     | 13     | 0      | 72,45          | 28   |
| Planina pri Cerknem        | 570       | 14,8                   | 27,2 | 2,8  | 0     | 0     | 7      | 0      | 70             | 30   |
| Planina pri Rakeku         | 465       | 14,9                   | 28,6 | 0,6  | 0     | 0     | 12     | 0      | 66             | 19   |
| Podljubelj                 | 775       | 13,4                   | 24,8 | 0    | 0     | 0     | 0      | 0      | 56             | 28   |
| Prigorica pri Ribnici      | 482       | 13,7                   | 28,5 | -0,7 | 2     | 0     | 10     | 0      | 71             | 30   |
| Radomlje                   | 332       | 15,17                  | 28,2 | 0    | 0     | 0     | 11     | 0      | 68             | 31   |
| Ravna pri Ligu             | 516       | 16,27                  | 28   | 5,7  | 0     | 0     | 11     | 0      | 64             | 31   |
| Rudnica                    | 405       | 15,43                  | 28,4 | 1,1  | 0     | 0     | 5      | 0      | 69             | 35   |
| Spodnje Kraše              | 372       | 14,6                   | 28,8 | 0,2  | 0     | 0     | 12     | 0      | 71             | 29   |
| Stražišče pri Kranju       | 395       | 15,2                   | 28,3 | 1    | 0     | 0     | 14     | 0      | 71,1           | 29   |
| Šentjošt nad Horjulom      | 642       | 14,54                  | 24,6 | 3,3  | 0     | 0     | 0      | 0      | 67,6           | 35   |
| Trbovlje - Nasipi          | 289       | 15,8                   | 30,9 | 2,3  | 0     | 0     | 20     | 3      | 70             | 27   |
| Trnje - Škofja Loka        | 395       | 14,9                   | 27,6 | 1,3  | 0     | 0     | 11     | 0      | /              | 27   |
| Žiri                       | 482       | 14,1                   | 28,9 | -0,4 | 2     | 0     | 14     | 0      | 76             | 26   |

## Legenda:

n.v. – nadmorska višina vremenske postaje

povp. – povprečna vrednost

max. – maksimalna vrednost

min. – minimalna vrednost

min<0 – število hladnih dni (dni z minimalno temperaturo pod 0 °C)

max<0 – število ledenih dni (dni z maksimalno temperaturo pod 0 °C)

max>25 – število toplih dni (dni z maksimalno temperaturo višjo ali enako 25 °C)

max>30 – število vročih dni (dni z maksimalno temperaturo višjo ali enako 30 °C)

## Preglednica 2: Padavine, nevihte in snežna odeja

| Vremenska postaja          | Padavine [mm] |         |     |     | Snežna odeja [cm] |      |
|----------------------------|---------------|---------|-----|-----|-------------------|------|
|                            | SMVP          | DVPmax. | ŠND | ŠDP | max.              | ŠDSO |
| Bohinjska Bistrica         | <b>101,5</b>  | 31,1    | /   | 12  | <b>0</b>          | 0    |
| Cven - Gomila              | <b>56,4</b>   | 23,8    | 3   | 7   | <b>0</b>          | 0    |
| Cven - Trate               | <b>49,4</b>   | 23,2    | 3   | 8   | <b>0</b>          | 0    |
| Družinska vas              | <b>93,9</b>   | 30      | /   | 9   | <b>0</b>          | 0    |
| Gradišče nad Pijavo Gorico | <b>125,3</b>  | 56,9    | /   | 9   | <b>0</b>          | 0    |
| Griže pri Žalcu            | <b>84</b>     | 39      | 5   | 7   | <b>0</b>          | 0    |
| Leskovec pri Krškem        | <b>63,1</b>   | 25,7    | /   | 9   | <b>0</b>          | 0    |
| Ljubljana Koseze           | <b>95,8</b>   | 42,5    | 3   | 9   | <b>0</b>          | 0    |
| Luče pri Grosupljem        | <b>120,4</b>  | 51,2    | /   | 9   | <b>0</b>          | 0    |
| Maribor - Tezno            | <b>85,4</b>   | 38,7    | 4   | 10  | <b>0</b>          | 0    |
| Nart - Planina pri Rakeku  | <b>81,6</b>   | /       | 3   | /   | <b>0</b>          | 0    |
| Nova Gorica                | <b>78,8</b>   | 34,4    | /   | 12  | <b>0</b>          | 0    |
| Orešje pri Ptujju          | <b>73,6</b>   | 26,2    | 2   | 8   | <b>0</b>          | 0    |
| Planina pri Cerknem        | <b>121</b>    | 46      | /   | 12  | <b>0</b>          | 0    |
| Planina pri Rakeku         | <b>79,4</b>   | 45,6    | 3   | 10  | <b>0</b>          | 0    |
| Podljubelj                 | <b>156</b>    | 68      | /   | 8   | <b>0</b>          | 0    |
| Prigorica pri Ribnici      | /             | /       | 6   | /   | <b>0</b>          | 0    |
| Radomlje                   | <b>97,4</b>   | 45,5    | 4   | 10  | <b>0</b>          | 0    |
| Ravna pri Ligu             | <b>135</b>    | /       | 5   | 10  | <b>0</b>          | 0    |
| Rudnica                    | <b>75,1</b>   | 26,4    | 4   | 9   | <b>0</b>          | 0    |
| Spodnje Kraše              | <b>99</b>     | 48      | /   | 10  | <b>0</b>          | 0    |
| Stražišče pri Kranju       | <b>96</b>     | 32      | 3   | 15  | <b>0</b>          | 0    |
| Šentjošt nad Horjulom      | <b>114,3</b>  | 55,1    | 1   | 14  | <b>0</b>          | 0    |
| Trbovlje - Nasipi          | <b>65,8</b>   | 33,7    | 3   | 5   | <b>0</b>          | 0    |
| Trnje - Škofja Loka        | <b>111</b>    | 38,6    | 6   | 15  | <b>0</b>          | 0    |
| Žiri                       | <b>97,8</b>   | 50,3    | /   | 12  | <b>0</b>          | 0    |

### Legenda:

- SMVP – skupna mesečna višina padavin
- DVPmax. – maksimalna dnevna višina padavin
- ŠND – število nevihtnih dni
- ŠDP – število dni s padavinami nad 0,1 mm
- max. – maksimalna višina snežne odeje
- ŠDSO – število dni s snežno odejo ob 7. uri

### Preglednica 3: Zračni tlak in veter

| Vremenska postaja          | Zračni pritisk [hPa] |        |        | Veter [km/h] |       |       |      |
|----------------------------|----------------------|--------|--------|--------------|-------|-------|------|
|                            | povp.                | max.   | min.   | povp.        | Vmax. | Smax. | PSV  |
| Bohinjska Bistrica         | 1017,3               | 1028   | 1000   | /            | 32    | /     | V-SV |
| Cven - Gomila              | 1018                 | 1028   | 1001   | 5,6          | 40    | /     | J-JV |
| Cven - Trate               | 1018,7               | 1029,4 | 1001,5 | 5,4          | /     | 51,5  | SV   |
| Družinska vas              | 1019                 | 1029,6 | 1001,3 | 1,9          | 27,4  | 38,6  | JV   |
| Gradišče nad Pijavo Gorico | 1012,03              | 1023,3 | 996,8  | 4,94         | 33,8  | /     | /    |
| Griže pri Žalcu            | 1019                 | 1029   | 1002   | 4            | 28,8  | 38,9  | J-JV |
| Leskovec pri Krškem        | 1017,3               | 1028,7 | 999,6  | 4,3          | 34,6  | 53,6  | S-V  |
| Ljubljana Koseze           | 1018,87              | 1028,6 | 1001,7 | 3,17         | 39,9  | /     | /    |
| Luče pri Grosupljem        | 1017,9               | 1028,3 | 999,8  | 1,8          | 20,88 | 33,84 | JV   |
| Maribor - Tezno            | 1017,6               | 1028,3 | 999,2  | 3,5          | 25,2  | 35,3  | S-SZ |
| Nart - Planina pri Rakeku  | /                    | /      | /      | 2,7          | 30,6  | /     | J    |
| Nova Gorica                | 1016,8               | 1027,3 | 1001,2 | 3,6          | 30,6  | 77,2  | SZ   |
| Orešje pri Ptujju          | 1018,82              | 1029,4 | 1001,5 | 2            | /     | 33,8  | Z    |
| Planina pri Cerknem        | 1018,3               | 1028,7 | 1002   | 1,6          | 41,8  | 44,3  | V-SV |
| Planina pri Rakeku         | /                    | /      | /      | 4,4          | 30,2  | 51,1  | SV   |
| Podljubelj                 | 1016,8               | 1028,5 | 998,3  | 5            | 36,7  | 42,8  | J-JV |
| Prigorica pri Ribnici      | 1018                 | 1028   | 1002   | 3,9          | /     | 43,5  | JZ   |
| Radomlje                   | 1018,2               | 1027,1 | 1001,8 | 2,7          | 19,2  | 54,8  | S    |
| Ravna pri Ligu             | 1016,5               | 1027   | 1001,4 | 1,1          | 17,7  | 38,6  | J    |
| Rudnica                    | 1016,1               | 1027,4 | 997,8  | 3,6          | 34,9  | 51    | Z-SZ |
| Spodnje Kraše              | 1016,8               | 1027,4 | 999,2  | 1,9          | 27,4  | 48,3  | V-SV |
| Stražišče pri Kranju       | 1017,4               | 1027,9 | 999,6  | 0,7          | /     | 33,8  | JZ   |
| Šentjošt nad Horjulom      | 1016,25              | 1025,5 | 998,3  | 2            | 16,1  | 45,1  | JV   |
| Trbovlje - Nasipi          | 1018,7               | 1029   | 1000   | 0,9          | 24,1  | /     | SZ   |
| Trnje - Škofja Loka        | /                    | 1027,9 | 999,8  | 2,2          | /     | 38,6  | JZ   |
| Žiri                       | 1018,1               | 1028,8 | 1001,2 | 1,7          | 22,4  | 45    | /    |

### Legenda:

povp. – povprečni mesečni zračni tlak in povprečna mesečna hitrost vetra

max. – maksimalni zračni tlak

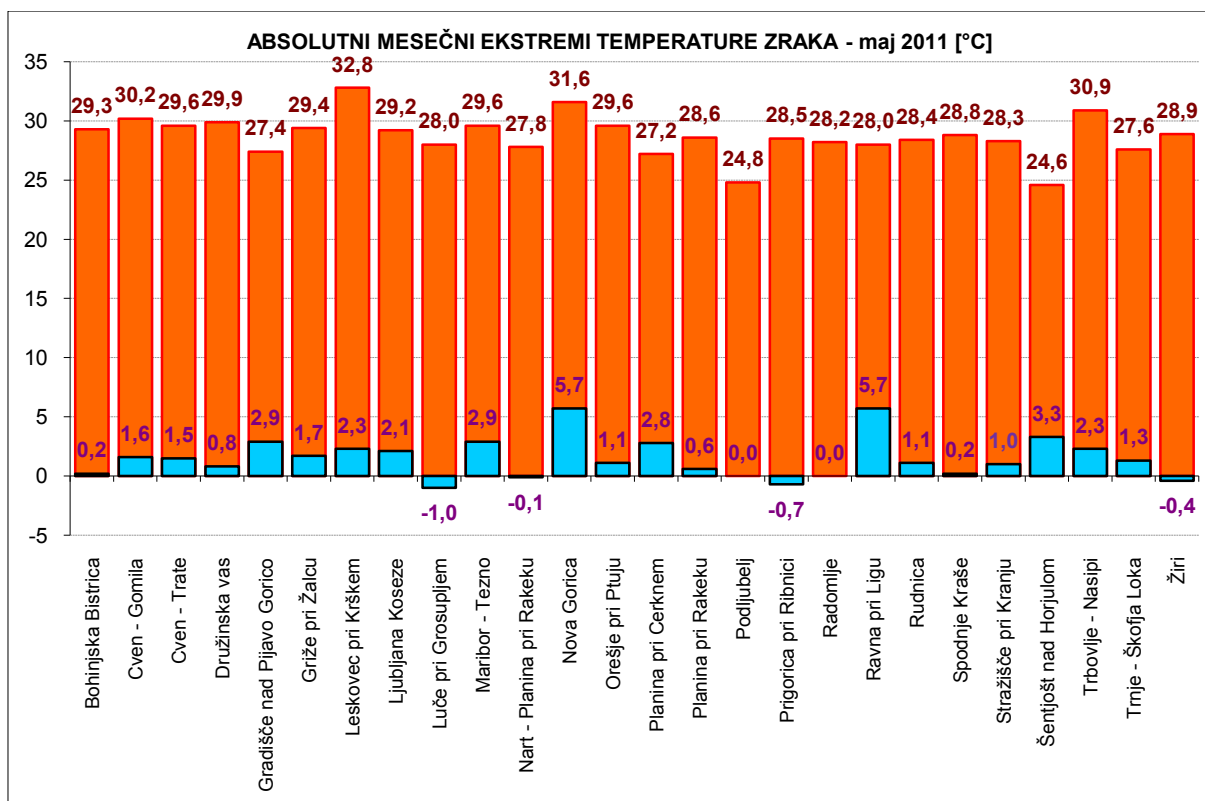
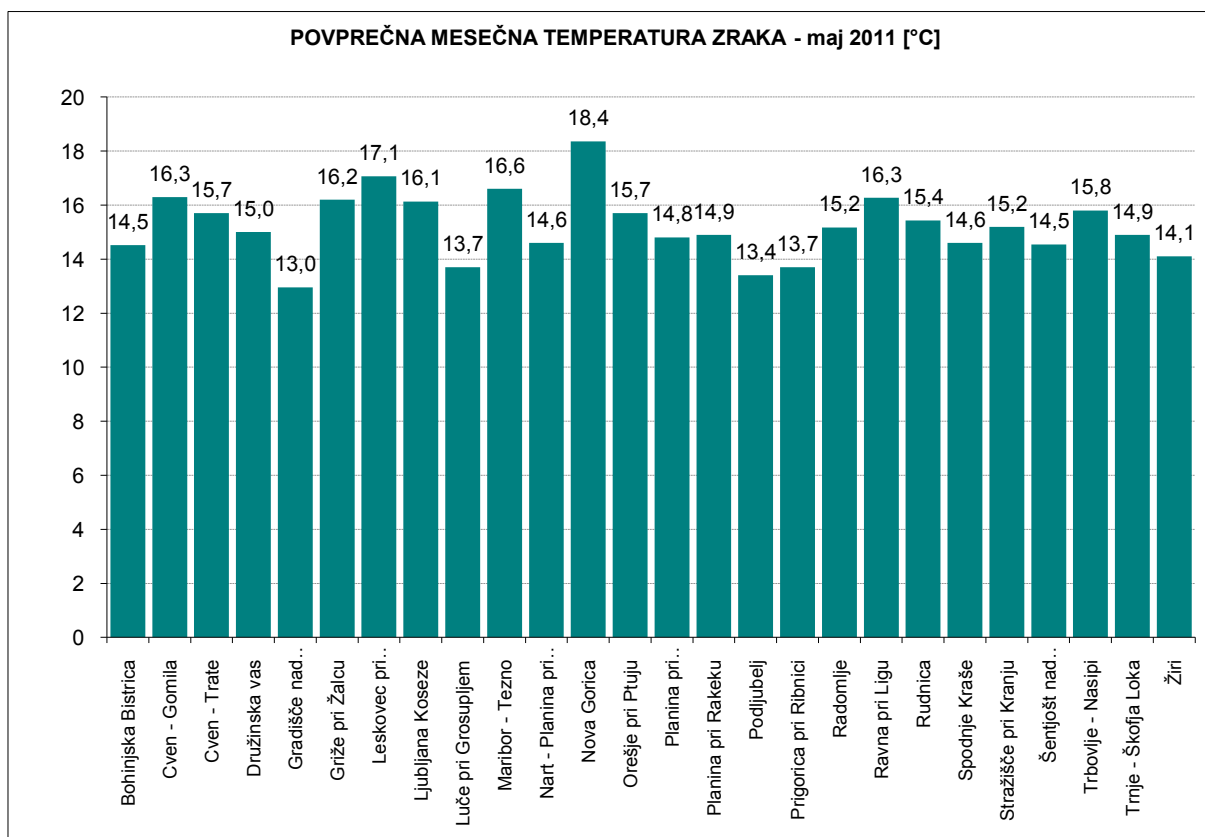
min. – minimalni zračni tlak

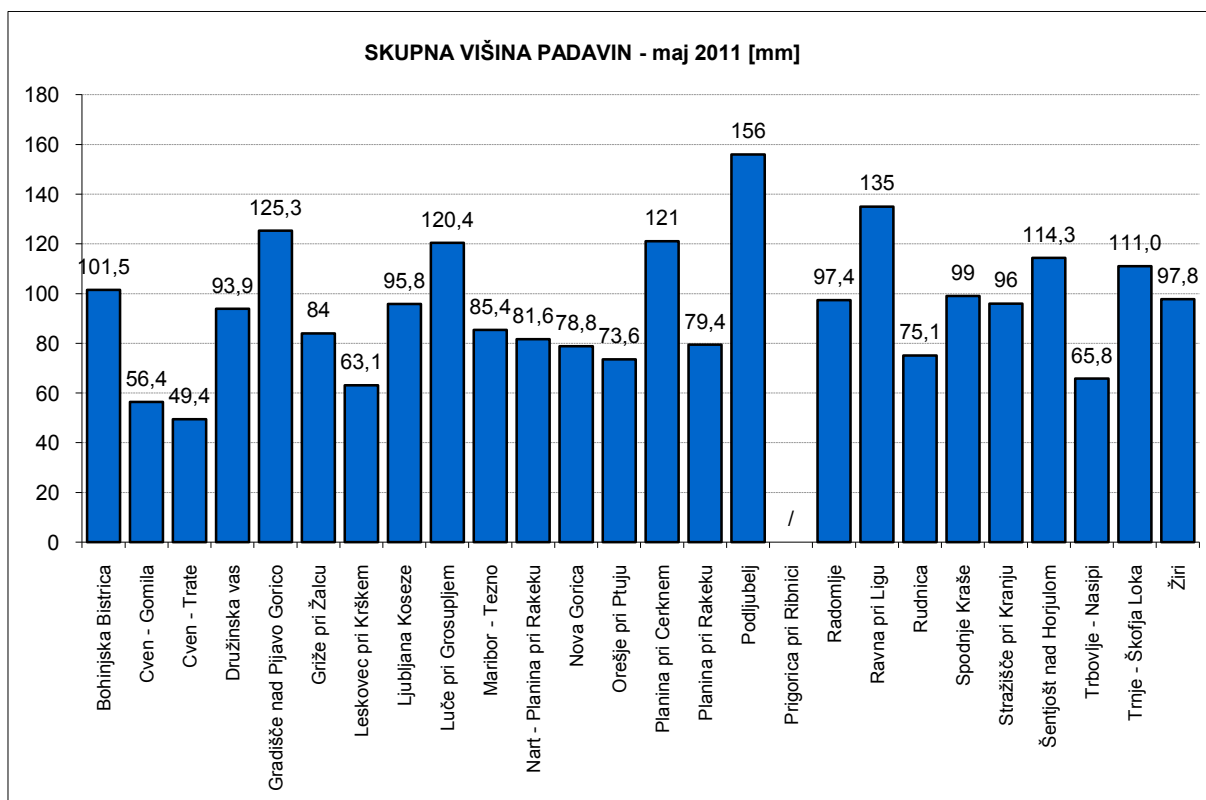
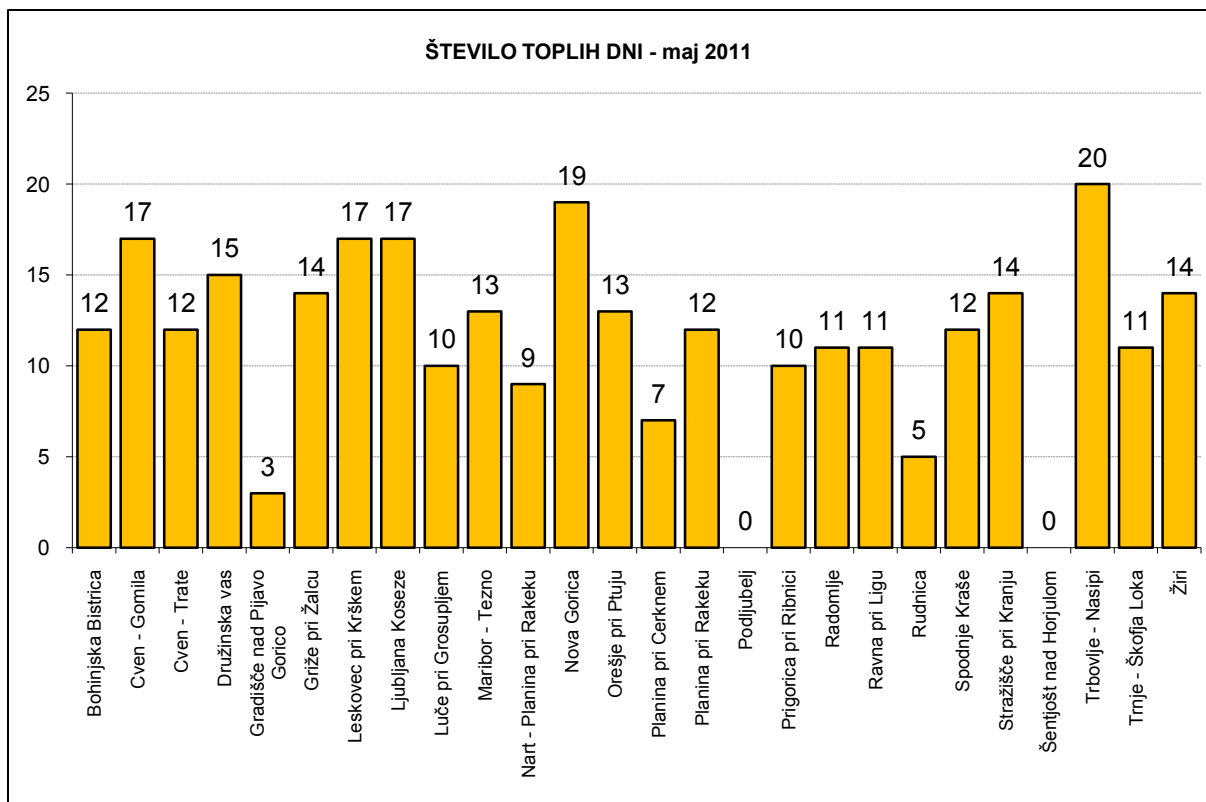
Vmax. – maksimalna hitrost vetra

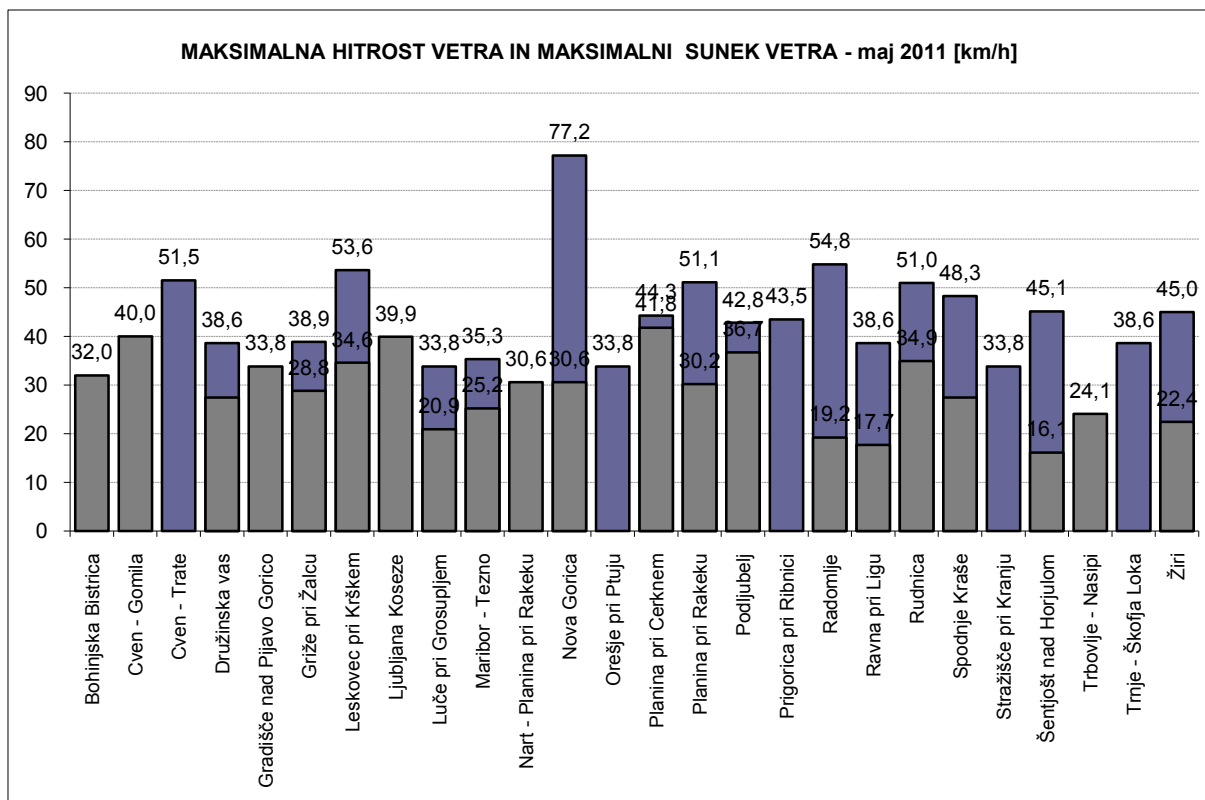
Smax. – maksimalna hitrost sunka vetra

PSV – prevladujoča smer vetra

# Grafični prikaz







***Meteorološki podatki s teh meteoroloških postaj so neuradni, meteorološke postaje pa niso del državne mreže Agencije Republike Slovenije za Okolje. Prikazani podatki so izmerjeni točno, vendar so zgolj informativni in nimajo značaja uradnega podatka.***

***Vremensko poročilo izdajamo z namenom objave mesečnih statističnih podatkov privatnih vremenskih postaj po Sloveniji. Poročilo pripravljamo člani Vremenskega društva ZEVS na popolnoma ljubiteljski osnovi. Za morebitne napake se vam vnaprej oprostamo.***

